



TOKYO MARATHON 2024

3月3日

交通規制のお知らせ

車いすマラソン・10.7km

午前9:05 スタート

マラソン・10.7km

午前9:10 スタート



大会コース及び周辺道路は混雑しますので、車・自転車でのお出かけはご遠慮ください。

歩行者、自転車、電動キックボード等のコース横断も規制されます。歩行者は、歩道橋、地下鉄出入口等をご利用ください。ご迷惑をおかけしますが、皆さまのご協力をお願いします。



・コース及びコース直近の道路は、長時間にわたり車両の通行が禁止されます。う回ルートにつきましては、現場の警察官・係員の指示に従ってください。

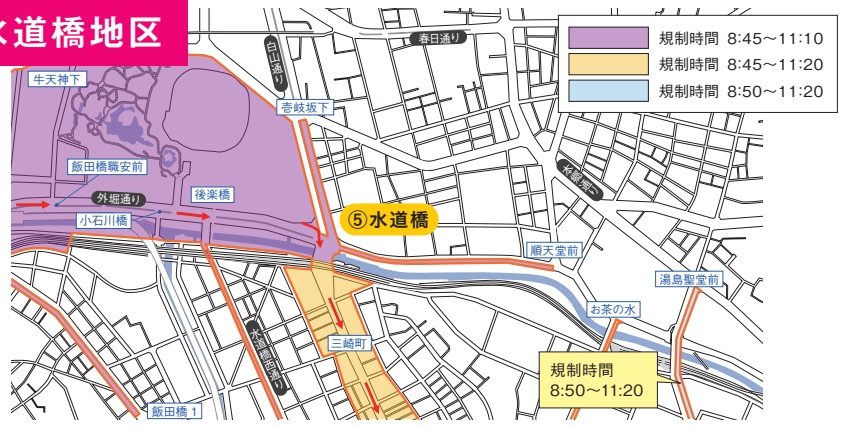
・車両を利用される場合は、通行推奨ルート、主な通行可能ルート、首都高速道路（一部出入口規制あり）をご利用ください。

・航空法に基づき、許可等を得ずにコース及び会場周辺で無人航空機（ドローン）を飛行させることはできません。

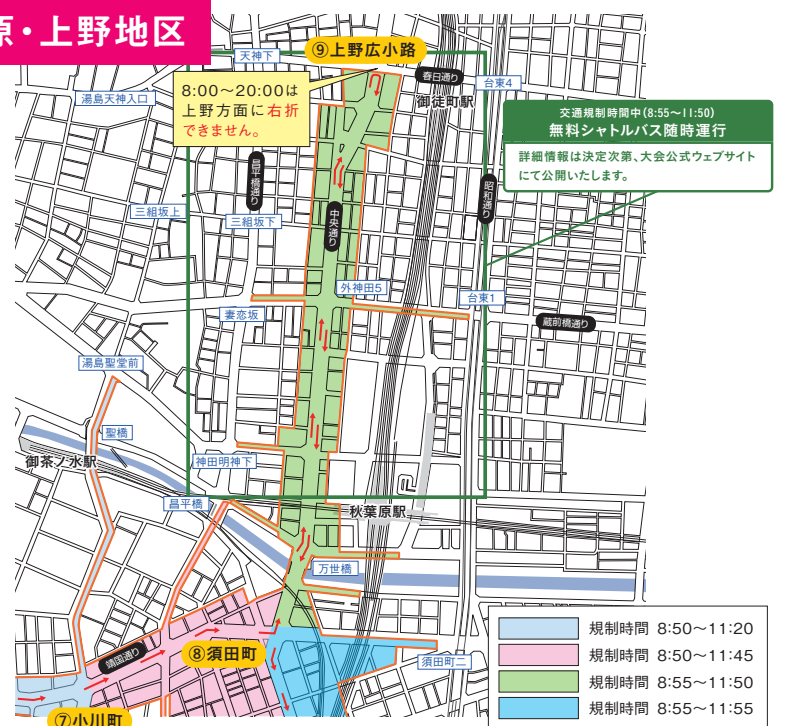
飯田橋地区



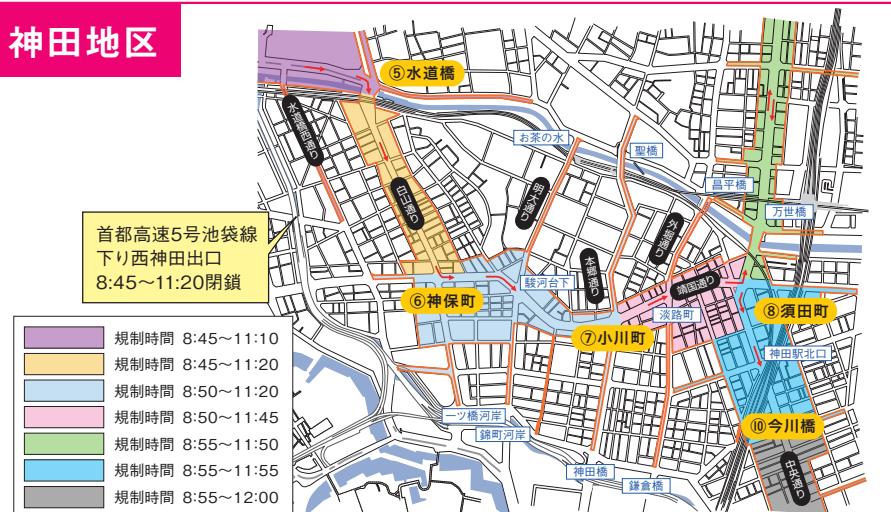
水道橋地区



秋葉原・上野地区



神田地区



地図提供：警視庁



マラソンコース



交通規制区域

(居住者及び東京マラソン関係車両を除く)

※マラソンコース上は、居住者であっても車両での通行、横断はできません。

※交通規制区域は交通状況により、変更される場合があります。

※規制時間は目安であり、当日の競技状況によって変わる場合があります。

コース上の交通規制時間

区間(コース)	道路名(通称を含む)	規制時間
③市谷見附 ⇄ ④飯田橋	外堀通り	8:45 ~ 11:05
④飯田橋 ⇄ ⑤水道橋	外堀通り	8:45 ~ 11:10
⑤水道橋 ⇄ ⑥神保町	白山通り	8:45 ~ 11:20
⑥神保町 ⇄ ⑦小川町	靖国通り	8:50 ~ 11:20
⑦小川町 ⇄ ⑧須田町	靖国通り	8:50 ~ 11:45
⑧須田町 ⇄ ⑨上野広小路	中央通り	8:55 ~ 11:50
⑧須田町 ⇄ ⑩今川橋	中央通り	8:55 ~ 11:55

※ ⇄ 両方向とも車両の通行が禁止されます。

Bーぐる う回・運休のお知らせ

路線	千駄木・駒込ルート	本郷・湯島ルート
時間・備考	停車しないバス停 2.小石川後楽園入口 始発から11:32分発まで 3.後楽一丁目 始発から11:34分発まで 4.東京ドームホテル 始発から11:36分発まで 5.ミーツポート 始発から11:39分発まで ※目白・小日向ルートは通常どおり運行いたします。	春日一丁目発 始発から11:33分発まで 全区間運休

【お問い合わせ先】 日立自動車交通株式会社 03-5682-1122
文京区区民課 03-5803-1387



交通規制のご案内

■東京マラソン2024公式ウェブサイト(パソコン・スマートフォン)

<https://www.marathon.tokyo/about/traffic/>

大会公式ウェブサイトでは、「交通規制のお知らせ」のデータをダウンロードできます。

また、う回ルートの検索も可能です。(2月上旬より)



■お問い合わせ先

03-6705-0668

警視庁に対する
お問い合わせ

■お問い合わせ先

■警視庁ホームページ(パソコン・スマートフォン)

03-3581-4321 (受付時間8:30~17:15 ※土日、祝日を除く)

警視庁

検索



たくさんの笑顔が走る 首都東京